

La Chapelle Sainte-Bernadette, près de la Farette à Mévouillon



La chapelle Sainte Bernadette près de la Farette, que nous découvrons ce 22 juillet 2018, est de construction récente. Elle a été édifée en 1951 à l'initiative de l'Abbé Morel, afin de remplacer l'église paroissiale Saint-Arey de Mévouillon, tombée en ruine au début du XX^e siècle et vouée à la démolition au milieu du siècle (arrêté Municipal...).

Saint-Arey, localisé au sud-est du plateau de Mévouillon, dans un quartier appelé "Le Prieuré" était jusqu'au début du XX^e siècle, "la paroisse" de Mévouillon. Entourée d'un cimetière, cette église figurait dans le cadastre napoléonien de 1813. De cette église paroissiale, il ne reste actuellement que le cimetière et un clocher isolé, construit probablement au XIX^e siècle, car ce clocher n'est pas indiqué dans le cadastre napoléonien daté ici de 1813. De plus il semble que cette église était déjà dépourvue de clocher au début du XVIII^e siècle (réf. Y. Veyrenche, "Au Moyen-Age entre Provence et Dauphiné, p.163").

Saint-Arey était église paroissiale depuis au moins 1664 ainsi qu'en témoignent les textes des visites pastorales des Evêques de Gap (réf. Lacroix, p420), et avait été construite peu avant, vers 1650, afin de remplacer une autre église Saint-Arey installée antérieurement sur le plateau de Mévouillon dans l'enceinte du Fort de Mévouillon mais détruite à la fin des Guerres de Religion.

Au XVIII^e siècle comme maintenant la population de Mévouillon était répartie entre quatre hameaux principaux, Gresse, Pelleret, le Col et Villefranche-le-Chateau devenue commune à la Révolution.

Avant le démantèlement de la Forteresse de Mévouillon en 1684, sur ordre de Louis XIV, le fort était déjà en partie ruiné par les Guerres de Religion, occupé par les Protestants. Un village castral était précédemment installé au pied du fort, comme on peut l'imaginer à partir d'une reconstitution moderne (figure jointe due à Matthieu Morard), mais on sait peu de chose de la répartition et des mouvements de la population antérieurement.

Deux églises, peut-être trois, étaient implantées (peut-être pas simultanément) dans l'enceinte du fort de Mévouillon, sur le plateau. Ces églises étaient: l'église Notre-Dame ou N.D. de Barbentane dépendant de l'Abbaye Saint-André de Villeneuve-lez-Avignon et le Prieuré de St-Arey dépendant en 1123 de l'ordre de Saint-Ruf d'Avignon, mais qui avait été fondée un peu avant vers 1095, par des moines de St Victor de Marseille.

Une église Saint Laurent, qui a donné son nom au plateau limité par le rocher est mentionnée au début du XVII^e, comme ancienne église du lieu, mais on ne sait pas quel rôle elle jouait antérieurement.

L'église Notre-Dame ruinée durant les Guerres de Religion fut reconstruite en tant que chapelle au début du XVIII^e siècle dans la plaine à l'ouest du plateau, alors que l'église paroissiale Saint-Arey, on l'a vu précédemment était déplacée à l'est de l'ancien fort, à l'emplacement du cimetière actuel.

Le projet de l'Abbé Morel, au milieu du XX^e siècle s'est concrétisé par la construction de cette chapelle Sainte-Bernadette, mais son objectif initial d'en faire une nouvelle église paroissiale n'a pas abouti. Gresse étant devenue de fait le hameau le plus important de la commune de Mévouillon, c'est son église qui de fait devient l'église paroissiale.

Illustration diverses :

- carte avec emplacement des différents lieux cités
- photos des sites mentionnés
- plan du cadastre napoléonien section H (le fort) et D1 (le prieuré)
- schéma implantation du fort d'après P.Varlet
- plan du fort- photo satellite
- schéma M. Morard (Fort et village castral) – *autorisation de reproduction à demander*
- photo satellite

Bibliographie :

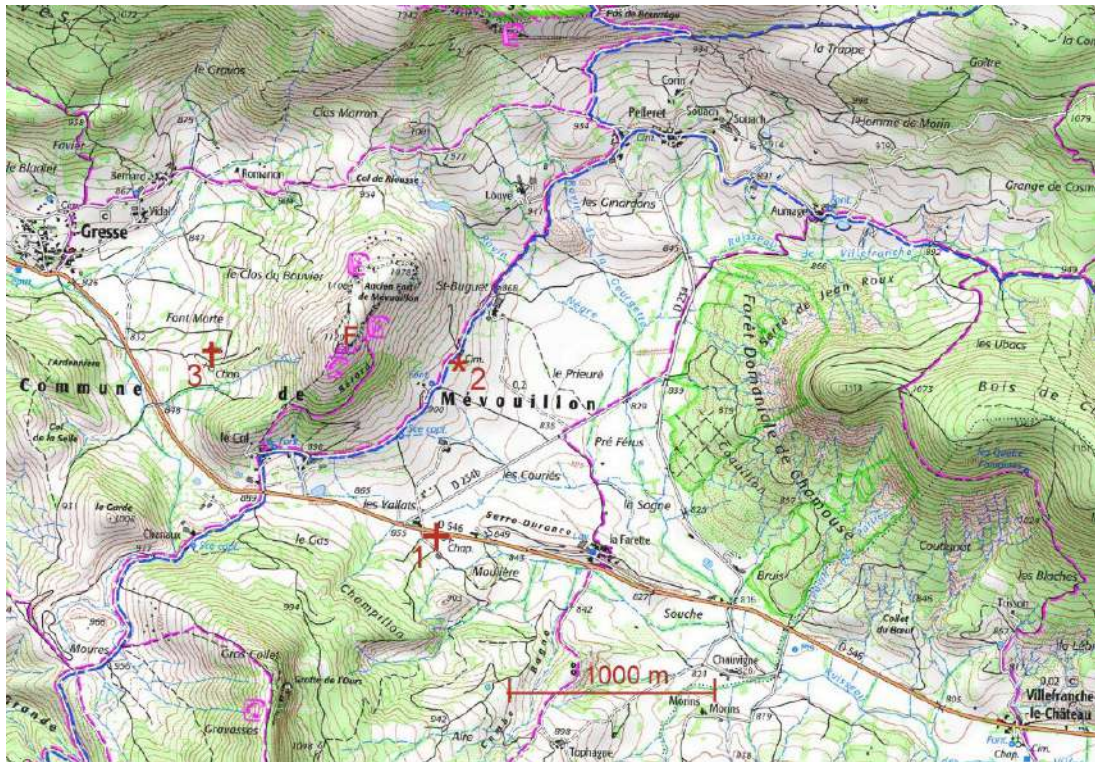
M.Bois, Au Moyen Age entre Provence et Dauphiné - Archéologie et histoire autour de Lachau en Baronnies, Actes du colloque de Lachau, Le Luminaire-ArchéoDrôme, 2013

Lacroix, A., Histoire de l'arrondissement de Nyons, 1888-1899, Chantemerle ed., réed. 1973

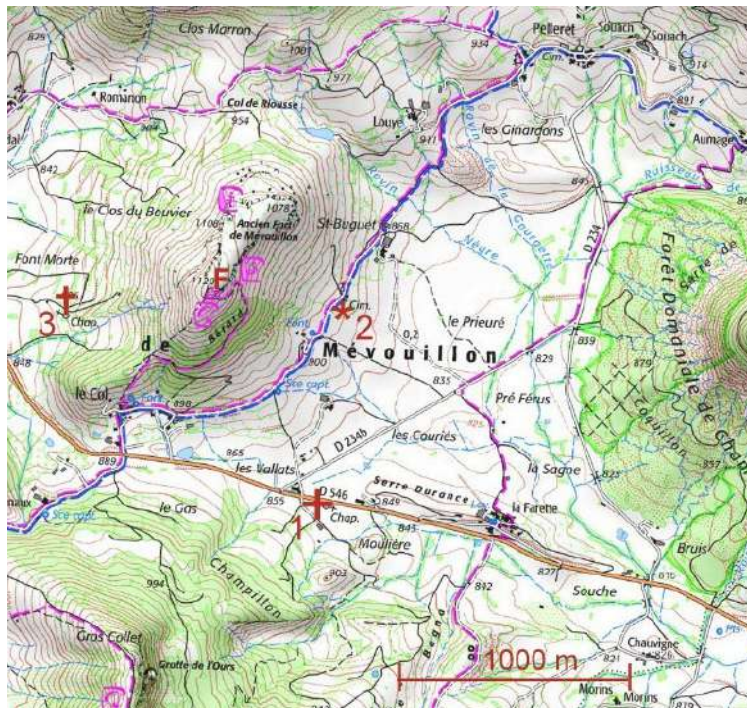
Bulletin ABB n°35, 1980, P Varlet, « SORTIE PEDESTRE JUSQU'A L'EMPLACEMENT DE L'ANCIEN CHATEAU DE MEVOUILLON »

Association « Prenlodaise » : <http://prenlodaise.neowordpress.fr/>, et achem.neowordpress.fr/2015/09/27/le-fort-de-mevouillon-2/

Illustrations :



Carte de situation : (1) Chapelle Ste-Bernadette, (2) emplacement de l'ancienne église S-Aryé au lieu-dit le Prieuré, (3) chapelle ND de Barbentane, (F) emplacement de l'ancien Fort de Mévouillon.



Zoom sur les sites mentionnés

*Le site de l'ancienne paroisse Saint Arey
au quartier Le Prieuré*



Vue du plateau de Mévouillon et du site de St Arey



*clocher actuel et croix du cimetière
St Arey au lieudit le Prieuré*



*Le clocher isolé et le cimetière
de l'ancienne église Saint-Arey
au quartier appelé Le Prieuré
ou La Paroisse*

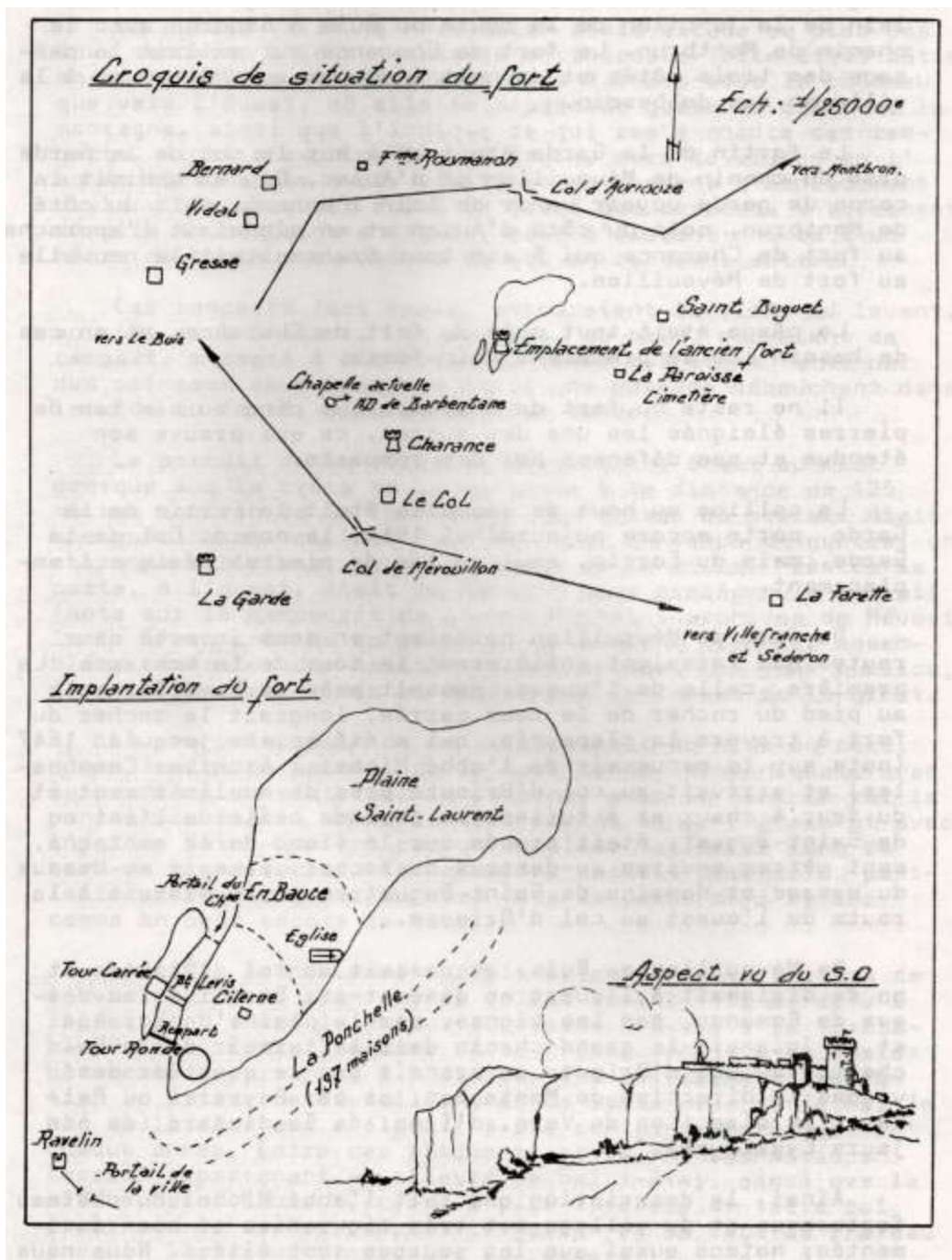
*vue du sommet du plateau de
Mévouillon*



Extrait du cadastre napoléonien (1813)_ réf ADD_Valence_section DI _ Emplacement St-Aryé



Extrait du cadastre napoléonien (1813)_ réf ADD_Valence_section H_ Emplacement du Fort.
 nota : on ne voit pas ici de bâtiment mentionné à l'emplacement du clocher actuel



Implantation du Fort de Mévouillon d'après P.Varlet

(Figure extraite de l'article de Pierre Varlet (1980) _ Bulletin ABB n°35)

Photo satellite (google map) et reconstitution fictive du fort de Mévouillon



Photosatellite (google map) des emplacement cités près du plateau de Mévouillon



Reconstitution imaginaire du Fort de Mévouillon et du bourg castral associé, d'après Matthieu Morard
(voir site internet achem.neowordpress.fr/2015/09/27/le-fort-de-mevouillon-2/)

Renseignements complémentaires

| Coordonnées gps | longitude | latitude | altitude |
|-----------------|------------|-------------|----------|
| (système ITRF) | 5° 48778 E | 44° 22945 N | 850 m |

Propriété : Municipalité

Visitable en demandant la clé à