

Ancienne chapelle Sainte-Luce à Vercoiran

Le site de Sainte Luce est situé, à 920 m d'altitude, sur la crête de la montagne de Montlaud à 1600 m à l'ouest du village d'Autanne, hameau de la commune de Vercoiran.

Un prieuré rural y fut établi vers le VIII^e siècle sur un petit plateau, emplacement d'un ancien habitat pré- et proto-historique.

Ce prieuré, ne comprenant que quelques moines, dépendait d'un établissement plus important, l'abbaye de Bodon qui était située près de Saint-May. Il a subsisté vraisemblablement jusque vers le XIII^e ou XIV^e siècle.

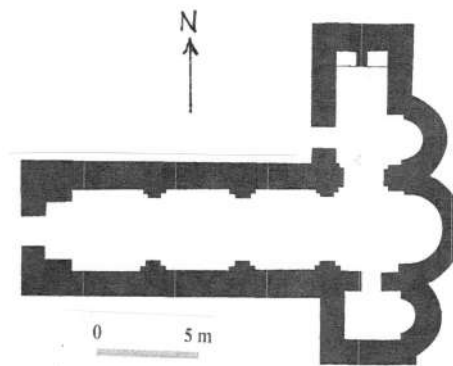


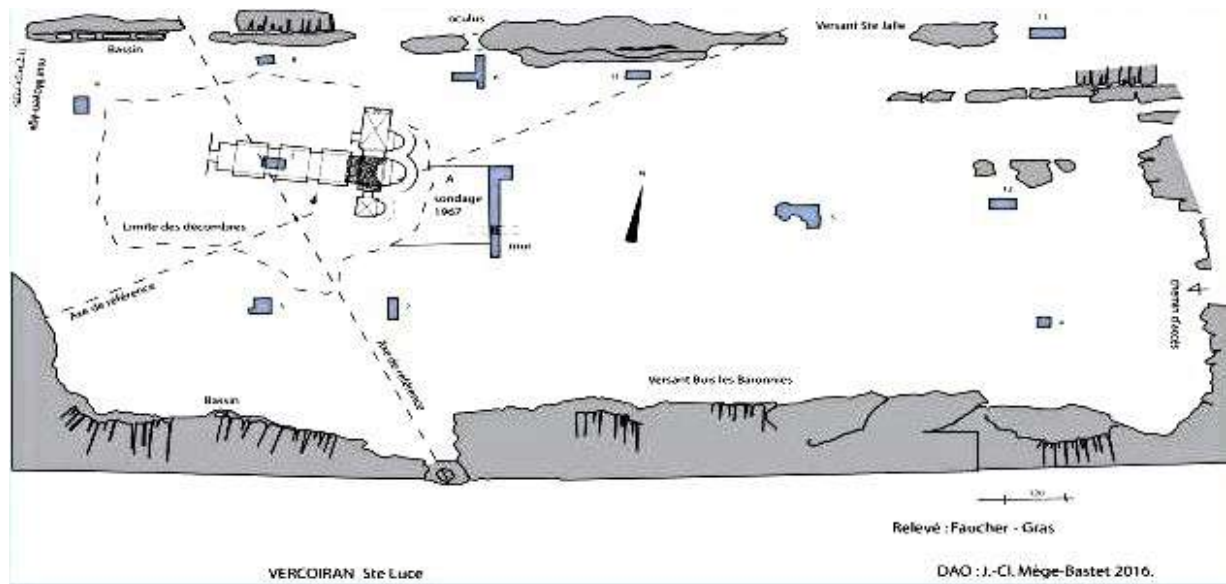
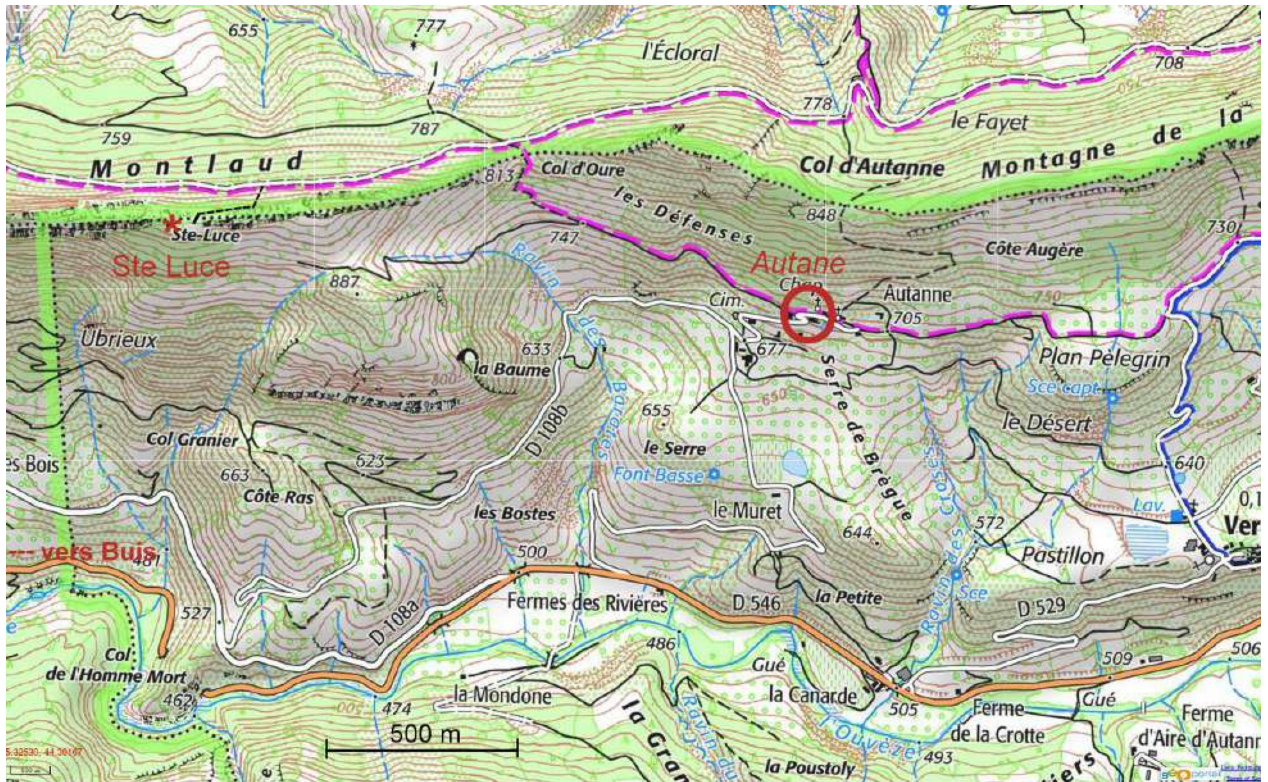
photo J.C. Ruegg , 2009

Cette église, aujourd'hui en ruines, présentait un plan proche, quoique réduit, de celui de l'église Notre-Dame de Beauvert à Sainte-Jalle. Sa base, d'environ 20 m de long, en forme de croix latine est encore bien visible sur le terrain.

L'édifice comportait une nef de trois travées et un transept saillant ouvrant sur trois absides de plan semi-circulaire; le croisillon nord se prolonge par un massif de forme carrée sur lequel pouvait s'élever un tour-clocher. Les vestiges de pilastres, adossés aux murs latéraux de la nef, indiquent que l'ensemble de l'édifice était primitivement voûté.

Le sentier d'accès au site se fait à partir du chemin allant d'Autanne au col d'Ey, par le col d'Oure, environ 800 m après celui-ci sur le versant nord (côté Sainte-Jalle) de la montagne de Montlaud.

Accès au site de Sainte-Luce par Autanne et le col d'Oure. Carte IGN au 1: 25000 n° 31390T



référence : "L'oppidum de Sainte-Luce à Vercoiran" par JC Mège, 1995, in *Archéologie en Baronnie*, Rencontres du GardNotes Baronnard, Lachau, 22 oct. 1995, pp.75-82.

Nota sur le Musée archéologique de Nyons qui comporte plusieurs vitrines consacrées aux objets archéologiques trouvés sur le site de Sainte Luce :

Le site de Sainte-Luce est l'emplacement d'un habitat pré et protohistorique exploré avant 1910 par MM. Catelan et Muller, en 1964-1967 par M. Gras, et plus récemment par le Centre d'Archéologie préhistorique de Valence.

C'est un des sites archéologiques les plus riches des Baronnies sur lequel on a retrouvé de nombreux objets (céramiques, ustensiles de vie courante, outils, armes) témoignant d'une occupation constante depuis le Néolithique (-6500) jusqu'à la proche Antiquité (âge de Fer, -750 à -52). La plupart de ces objets sont maintenant exposés au Musée d'Archéologie et d'Histoire de Nyons:



http://www.terre-eygues.net/musee_patrimoine.html

Musée archéologique de Nyons:

Vitrine consacrée aux outils de cuisine d'âge néolithique trouvés sur le site de Sainte-Luce.

Descriptif de fragments de poterie néolithique et outils trouvés sur le site de Sainte-Luce



Renseignements complémentaires : carte IGN-3190-OT

Coordonnées gps	longitude	latitude	altitude
(système wgs84)	5° 30741 E	44° 30950 N	910 m

----- *Les Amis du Patrimoine des Baronnies* -----
Boîte postale 09 - 26170 Buis-les-Baronnies Drôme – France
<http://www.amis-patrimoine-baronnies.fr/>